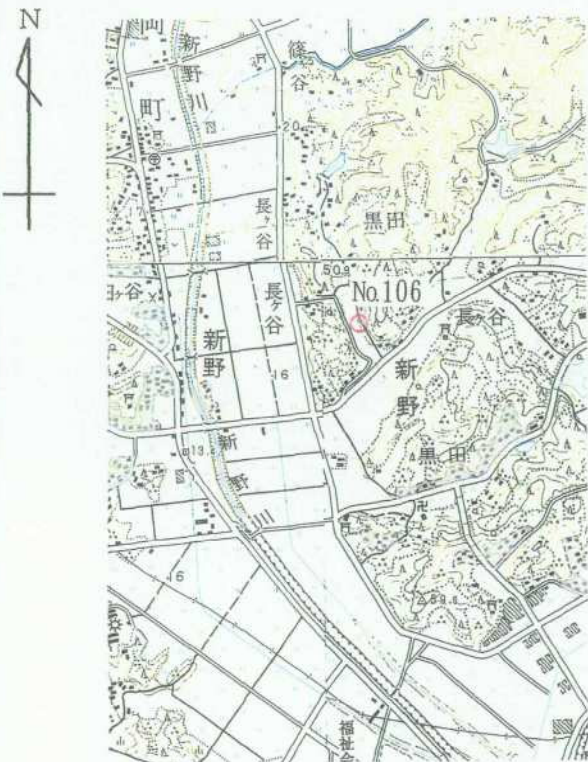


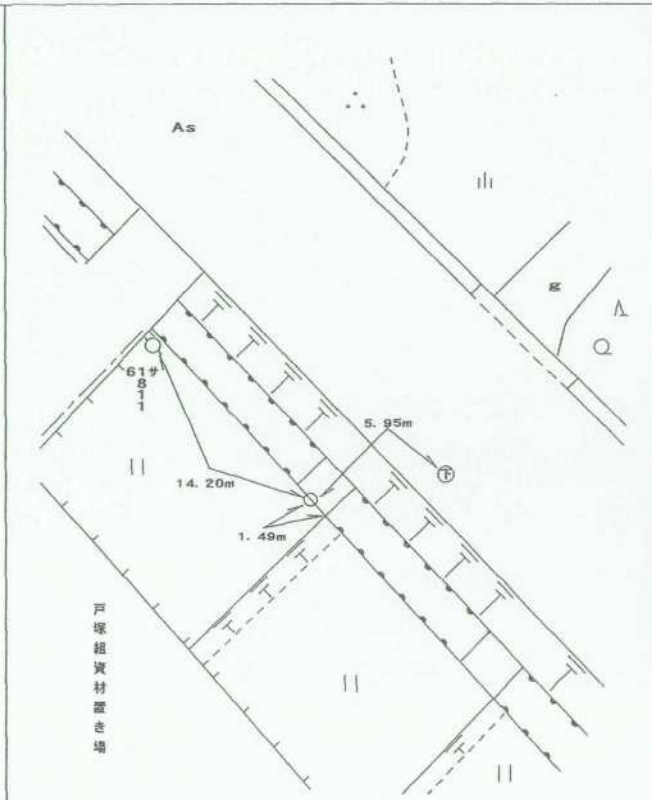
3 級 基 準 点 の 記

ふりがな 点 名	No.106	1/20万 図名	1/5万 図名	御 前 崎	公共 測 簿 第 40 号 用 紙	
		御 前 崎				
選点番号		標識番号	No.106			
所在地	静岡県小笠郡浜岡町新野4652-1番地				地 目	公衆用道路
所有者	浜 岡 町					
測標の種類	三 脚	埋設法	地上			
選点年月日	平成 12 年 12 月 13 日	選点者	不二総合コンサルタント株式会社			
埋設年月日	平成 13 年 2 月 14 日	埋標者	不二総合コンサルタント株式会社			
観測年月日	平成 14 年 1 月 8 日	観測者	不二総合コンサルタント株式会社			
自動車到達地点	長谷公会堂から北西に150m 本点横					
歩道状況	_____					
徒歩時間・距離	_____					
基準点周辺の状況	東側は道路、西側は水田 本点は水路に架かった橋の上に有る。					
そ の 他						
備 考	平成 13 年 2 月 14 日 新設					
	柱石長 0.000 GPS測量による。(アンテナ高 3m)					

要 図



1/25,000 御前崎



基準点成果表

(AREA - 8)

3 級基準点 NO. 106

	B	34	39	51.8897			
	L	138	7	36.1110	X	148	084.969
					Y	34	209.232
	N	0	12	44.37	H		19.14

視準点の名称	平均方向角	距 離		備 考		
		縮 尺 係 数	真 数			
③ ③A-J11 IV新野	155 58 29.5	0.999914	240.789			
	324 1 50.2		262.916			
埋標型式	地 上	地 中	屋 上	標識番号	金属標	NO.106
GPS測量による						

基準点成果表

(AREA = 8)

3級基準点 No.106

	"				m
B	34 40	3.8617	X	-147 730.726	
L	138 7	25.1050	Y	-34 492.131	
N	0 12	50.69	H	18.755	
			ボトム高	39.615	


視準点の名称	平均方向角	距離		備考	
		縮尺係数	真数		
③ ③A-J11	155 58 27.7	0.999915	240.771		
IV新野	324 1 46.6	m	262.903		
埋標型式	地上	地下	屋上	標識番号	標石 金属標
GPS測量による					
NO. 106					

No. _____

No 1 0 6



No. _____



No. _____

〈余 白〉

◀ E-L