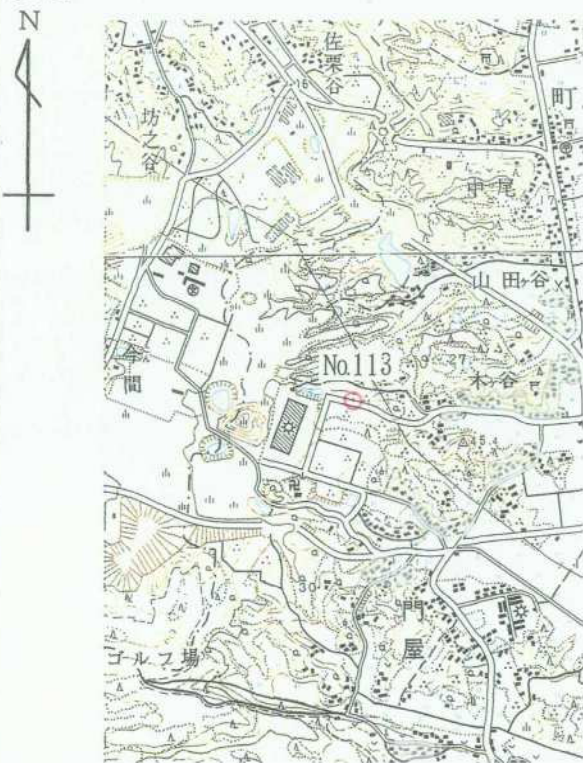


3 級 基 準 点 の 記

ふりがな 点 名	No.113	1/20万 図名	1/5万 図名	御 前 崎	公共測簿第40号用紙
		御 前 崎			
選点番号		標識番号	No.113		
所 在 地	静岡県小笠郡浜岡町新野407-4番地				地 目 公衆用道路
所 有 者	浜 岡 町				
測標の種類	三 脚	埋設法	地上		
選点年月日	平成 12 年 12 月 12 日	選点者	不二総合コンサルタント株式会社		
埋設年月日	平成 13 年 2 月 13 日	埋標者	不二総合コンサルタント株式会社		
観測年月日	平成 13 年 12 月 28 日	観測者	不二総合コンサルタント株式会社		
自動車到達地点	木村鋳造所へ通じる道に入り、木ヶ谷の三角点より西へ400m				
歩 道 状 況	_____				
徒歩時間・距離	_____				
基準点周辺の状況	茶畑				
そ の 他					

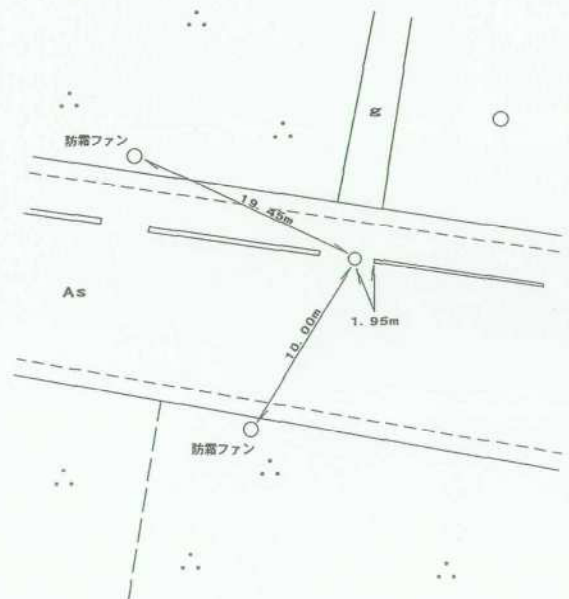
備 考
 平成 13 年 2 月 13 日 新設
 柱石長 0.000
 GPS測量による。(アンテナ高 3 m)

要 図



1/25,000

千 浜



平成14年 2月 8日 調製

基準点成果表

(AREA = 8)

3 級基準点 NO.113

	B	34	39	44.7934		X	-148	298.244
	L	138	6	40.4911		Y	-35	625.909
	N	0	13	15.97		H	35.48	

視準点の名称	平均方向角	距離		備考
		縮尺係数	真数	
①NO. 17	28 33 31.8	0.999916	526.141	
IV木ヶ谷	112 57 56.3		415.378	
③ NO. 112	293 25 21.4		243.573	

埋標型式	地上	地中	土	標識番号	金属標	NO.113
GPS測量による						

基準点成果表

(AREA = 8)

3級基準点 No.113

	m
B 34 39 56.7651 .	X -147 943.989 .
L 138 6 29.4906 .	Y -35 908.787 .
N 0 13 22.29 .	H 35.106 .
	シオト高 39.581 .

視準点の名称	平均方向角	距離		備考
		縮尺係数	真数	
③ No.103	59 11 13.8 .	0.999916 .	691.448 .	
IV木ヶ谷	112 58 3.1 .		415.354 .	
③ No.112	293 25 31.1 .		243.556 .	


埋標型式	地上	地下	屋上	標識番号	石 金属標	NO.113
------	----	---------------	---------------	------	---------------------	--------

GPS測量による



No. _____

No 1 1 3



No. _____

No. _____

E.L

〈余白〉