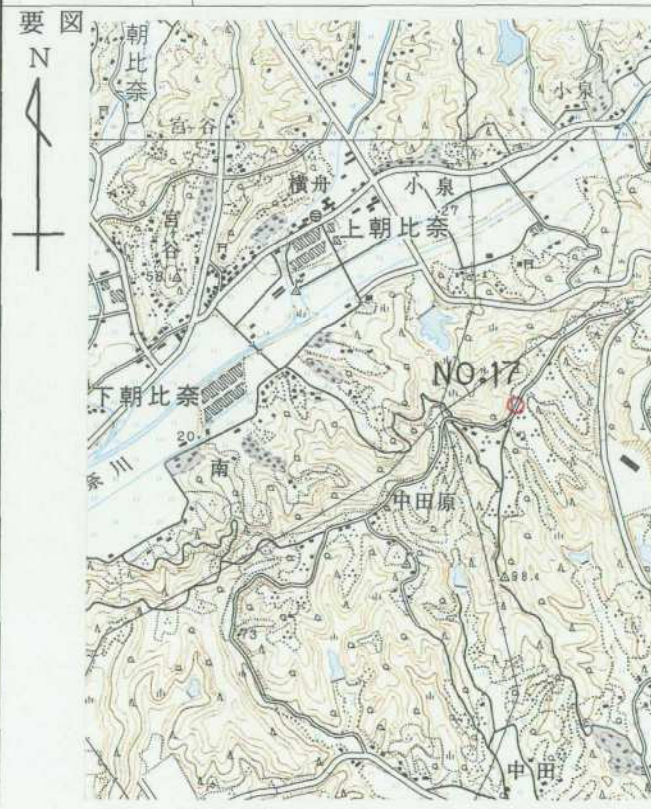
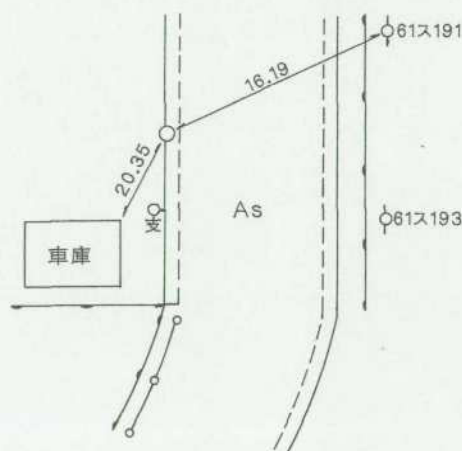


### 3 級 基 準 点 の 記

ふりがな 点 名	NO. 17	1 / 20万 図名	1 / 5万 図名	御 前 崎	公共 測 簿 第 40 号 用 紙
選点番号	—————	標識番号	金属標	NO. 17	
所在地	静岡県小笠郡浜岡町上朝比奈2547番地2				
			地 目	公衆用道路	
所有者	浜 岡 町				
測標の種類	三 脚	埋設法	地 上		
選点年月日	平成 12 年 11 月 16 日	選点者	不二総合コンサルタント株式会社		
埋設年月日	平成 13 年 1 月 15 日	埋標者	不二総合コンサルタント株式会社		
観測年月日	平成 13 年 12 月 15 日	観測者	不二総合コンサルタント株式会社		
自動車到達地点	丸作建築より南西へ120m				
歩道状況	舗 装				
徒歩時間・距離	0m				
基準点周辺の状況	茶 畑				
そ の 他					
備 考	平成 13 年 1 月 15 日 新設  柱石長 0.00 <sup>m</sup> GPS測量による。				
要 図					

平成 14 年 2 月 18 日 調製

## 基準点成果表

(AREA 8)

3級基準点 NO.17

緯度	34 39 31.1539	X	-148733.699
経度	138 9 25.3147	Y	-31431.571
真北 方向角	0 11 42.15	H	102.36

柱石長

視準点の名称	平均方向角	距離		備考		
		縮尺係数	真数			
		0.999912				
③ NO.16	40 33 45.6		363.258			
③ NO.20	155 1 10.4		231.878			
③ NO.22	236 4 41.0		678.704			
① NO.21	325 58 56.3		610.778			
埋標型式	地上	<del>地干</del>	<del>量土</del>	標識番号	<del>標一石</del> 金属標	NO.17

GPS測量による。

## 基準点成果表


( AREA = 8 )

### 3級基準点 No.17

<p style="text-align: center;">. , "</p> <p>B 34 39 43.1320</p> <p>L 138 9 14.2971</p> <p>N 0 11 48.48</p>	<p style="text-align: center;">m</p> <p>X -148 379.423</p> <p>Y -31 714.563</p> <p>H 102.007</p> <p>ジオイド高 39.636</p>
--	--

視準点の名称	平均方向角	距離		備考	
		縮尺係数	真数		
③ No.20	. , "	155 1 44.9	m 231.875		
③ No.22	. , "	236 4 43.4	678.711		
埋標型式	地上	<del>地下</del>	<del>土</del>	標識番号	標石 金属標
GPS測量による					

NO.17



No. \_\_\_\_\_

平成12年度

浜岡比木地区

NO.17

遠景


2001年2月9日撮影



No. \_\_\_\_\_

平成12年度

近景



No. \_\_\_\_\_

富士S1級子

黄丸

余

白