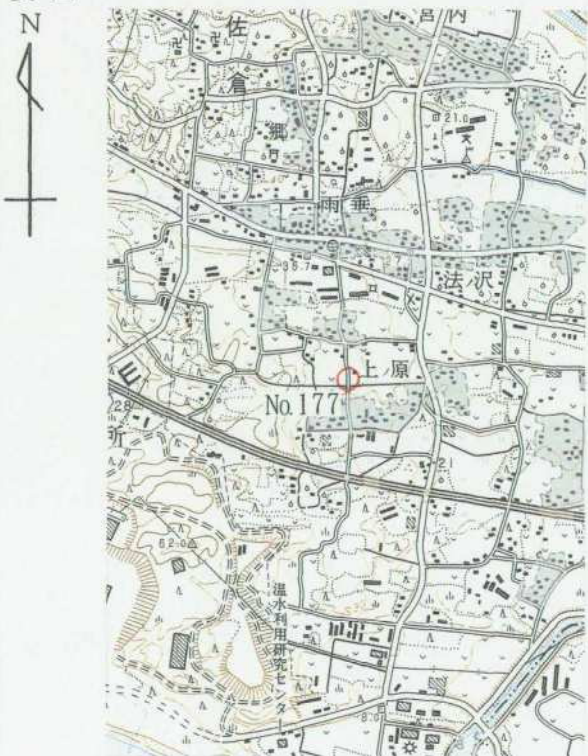


3 級 基 準 点 の 記

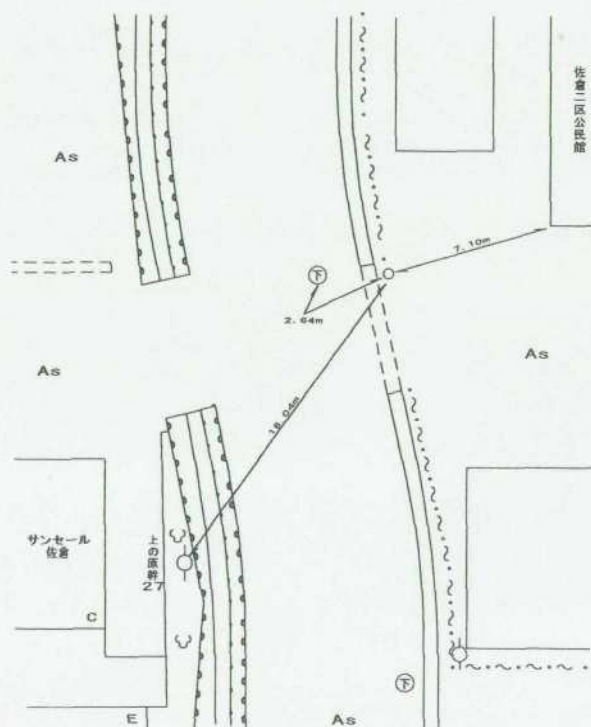
ふりがな 点 名	No.177	1/20万 図名	1/5万 図名	御 前 崎	公共 測 簿 第 40 号 用 紙
		御 前 崎			
選点番号	標識番号	No.177			
所在地	静岡県小笠郡浜岡町佐倉3591-3番地				
				地 目	宅 地
所有者	浜 岡 町				
測標の種類	三脚	埋設法	地下		
選点年月日	平成 13 年 10 月 19 日	選点者	不二総合コンサルタント株式会社		
埋設年月日	平成 13 年 11 月 22 日	埋標者	不二総合コンサルタント株式会社		
観測年月日	平成 13 年 12 月 25 日	観測者	不二総合コンサルタント株式会社		
自動車到達地点	佐倉二区公民館前 本点横				
歩道状況	_____				
徒歩時間・距離	_____				
基準点周辺の状況	二区公民館				
その他					
備 考	平成 13 年 11 月 22 日 新設				
	m 柱石長 0.72 GPS測量による。(アンテナ高 3 m)				

要 図



1/25,000

御前崎



平成14年 2月 4日 調製

基準点成果表

(AREA = 8)

3級基準点 NO. 177

	. . .						
緯度	34	37	29.1110	X	-152	494.018	m
経度	138	9	28.9542	Y	-31	351.675	
真北 方向角	0	11	39.49	H		33.45	

視準点の名称	平均方向角	距 離		備 考
		縮 尺 係 数	真 数	
③ NO. 175	69 40 51.6	0.999912	243.583	
③ NO. 185	181 36 58.3		363.969	
③ NO. 179	259 17 21.1		207.566	

埋標型式	地 上	地 中	屋 上	標識番号	金属標	NO. 177
------	---------------------------	-----	---------------------------	------	-----	---------

GPS測量による


基準点成果表

(AREA = 8)

3級基準点 No.177

					m
B	34	37	41.1028	X	-152 139.720
L	138	9	17.9332	Y	-31 634.863
N	0	11	45.81	H	32.881
				ジバト高	39.524
				柱石長	0.720

視準点の名称	平均方向角	距離		備考
		縮尺係数	真数	
③ No.175	69 41 0.8	0.999912	243.583	
③ No.185	181 37 7.4		363.968	
③ No.179	259 17 25.5		207.563	
埋標型式	地 上	地下	屋 上	標識番号
				標 石 金属標
GPS測量による				
NO.177				



No. _____

NO. 177

853.07

遠景景観



No. _____

近景景観



No. _____