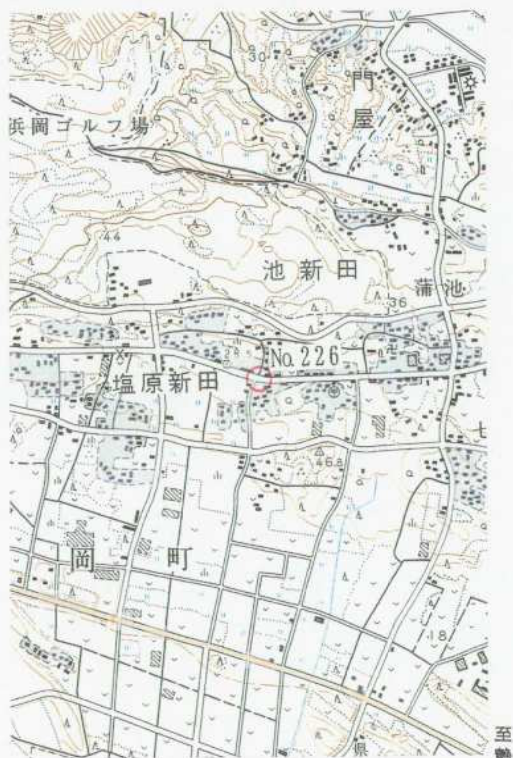


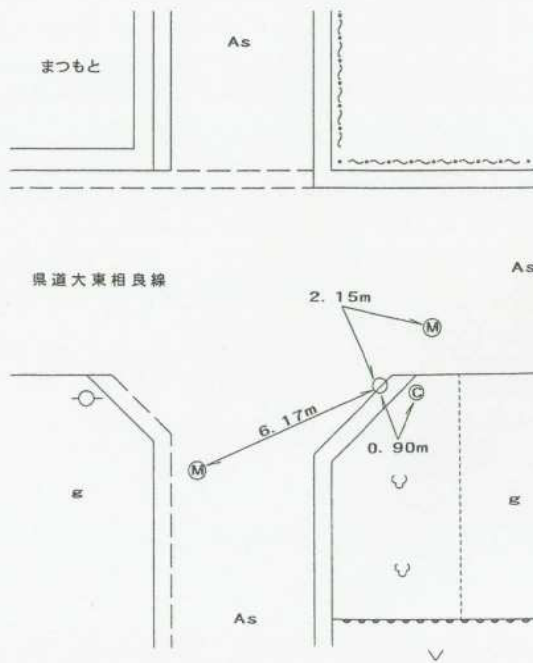
3 級 基 準 点 の 記

ふりがな 点 名		1/20万 図名	1/5万 図名	御 前 崎	公共 測 簿 第 40 号 用 紙
	No.226	御 前 崎			
選点番号		標識番号	金属標	No.226	
所在地	静岡県小笠郡浜岡町塩原新田442-1地先				
			地 目	公衆用道路	
所有者	浜 岡 町				
測標の種類	—————	埋設法	地上		
選点年月日	平成 14 年 7 月 4 日	選点者	不二総合コンサルタント株式会社		
埋設年月日	平成 14 年 8 月 7 日	埋標者	不二総合コンサルタント株式会社		
観測年月日	平成 14 年 11 月 14 日	観測者	不二総合コンサルタント株式会社		
自動車到達地点	農協高松支店から西に250m 本点横				
歩道状況	—————				
徒歩時間・距離	—————				
基準点周辺の状況	宅地 本点道路沿い				
そ の 他					
備 考	平成 14 年 8 月 7 日 新設				
	Ⅲ 柱石長 0.000 GPS測量による。(アンテナ高 4.5m)				

要 図



1/25,000 千 浜



平成15年 2月25日 調製

基準点成果表

(AREA = 8)

3 級基準点 No.226

	. . "				m
B	34 39	1.9975		X	-149 630.942
L	138 6	23.8215		Y	-36 059.700
N	0 13	25.21		H	29.563
				シオ付高	39.518

視準点の名称	平均方向角	距 離		備 考	
		縮 尺 係 数	真 数		
③ No.225	. . " 92 25 1.5	0.999916	m 238.251		
③ No.220	287 12 15.0		328.825		
埋標型式	地 上	地 平	屋 土	標識番号	標 石 金 属 標
GPS測量による					
NO. 226					



No. _____


No. 226

遠景



No. _____

近景



No. _____

<余白>