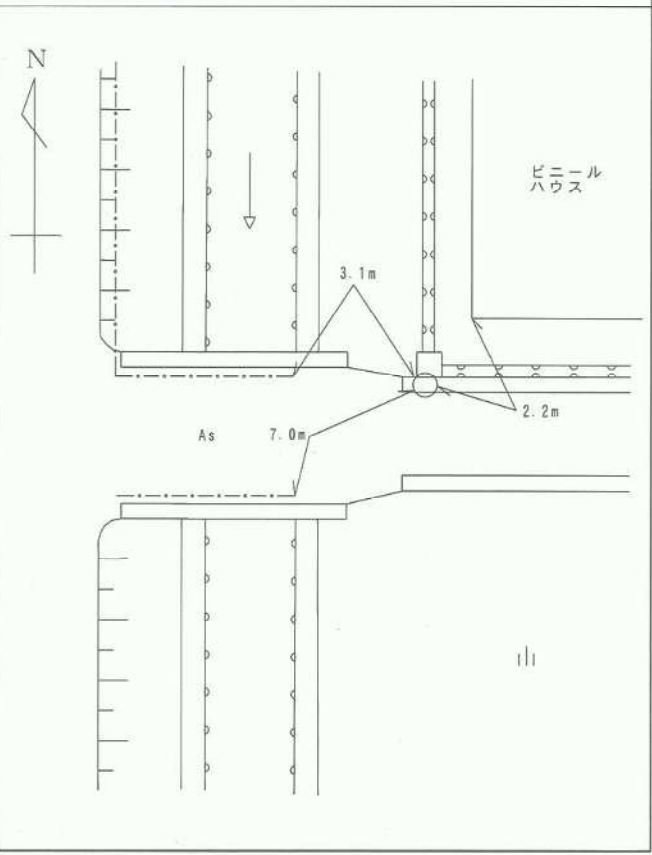


3 級 基 準 点 の 記

ふりがな 点 名	No. 238	1/20万 図名	1/5万 図名	御 前 崎
		御 前 崎		
選点番号		標識番号	金属標 NO. 238	
所在地	静岡県御前崎市合戸3472-3地先			
		地 目	公衆用道路	
所有者	御 前 崎 市			
測標の種類	金 属 標	埋設法	地 上	
選点年月日	平成 29 年 1 月 25 日	選点者	不二総合コンサルタント株式会社	
埋設年月日	平成 29 年 1 月 26 日	埋標者	不二総合コンサルタント株式会社	
観測年月日	平成 29 年 2 月 6 日	観測者	不二総合コンサルタント株式会社	
自動車到達地点	JA合戸出張所から西に350m 本点横			
歩道状況				
徒歩時間・距離				
基準点周辺の状況	西側水路、東側ビニールハウス 本点道路沿い			
そ の 他				

備 考

平成29年1月26日 新設 ✓
 平成26年4月1日付 標高改定確認済 ✓
 柱石長 0.090 m ✓
 GNSS測量による。(アンテナ高 1.925 m) ✓



公共測簿第40号用紙

基準点成果表

(AREA = 8)

3級基準点 NO. 238

	°	′	″			m
B	34	38	45.0991	X	-150	143.215
L	138	5	1.6676	Y	-38	153.723
N	0	14	11.82	H		5.805
				柱石長		0.090
				縮尺係数		0.999918



視準点の名称	平均方向角	距離	備考
	° ′ ″	m	
埋標形式	地上 <input checked="" type="checkbox"/> 地下	標識番号	標石 金属標 No.238

GNSS測量による

「この測量成果は、国土地理院長の助言を受けて得たものである。
 (助言番号) 平28部公第341号」

平成26年4月1日付 標高改定確認済

3級基準点
NO. 238
遠景



近景