

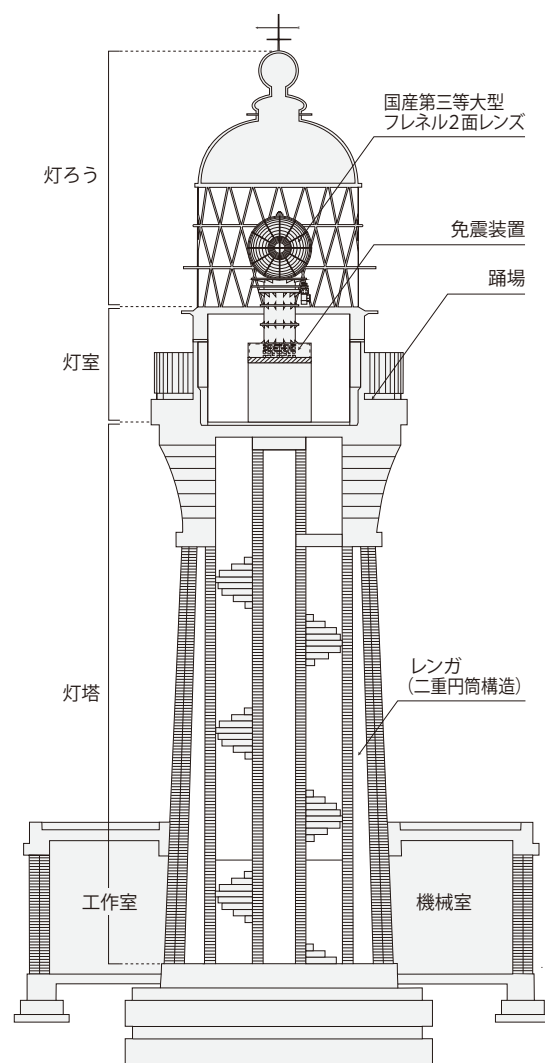
御前埼灯台の概要

位置	北緯34度35分45秒、東経138度13分33秒
塗色・構造	白色、塔形（煉瓦二重円筒構造）
灯質	単せん白光（10秒に1せん光）
光度	実効光度560,000カンデラ
光達距離	19.5海里（約36km）
明弧	221度から104度まで
高さ	灯台の基礎部から灯台の頂部まで22.47m 平均水面上から灯火まで54.0m 地上から灯火まで17.3m
点灯年月日	明治7年5月1日

指定文化財の概要

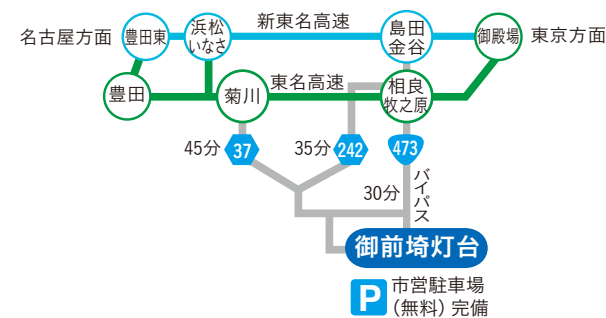
文化財の名称	御前埼灯台 おまえさきとうだい
年代	明治7年 灯台、旧官舎 昭和25年 附：旧回転機械分銅自動巻揚装置
員数	灯台 1基 旧官舎 1棟 附：旧回転機械分銅自動巻揚装置 1式
構造形式	●灯台 煉瓦造（床、階段及び開口部は石造） 建築面積60.54㎡、総高22.47m ●旧官舎 煉瓦造（屋根はアスファルトシングル葺き） 建築面積163.86㎡ ●附：旧回転機械分銅自動巻揚装置 外形：高さ106cm、幅87cm、奥行87cm
所在地	静岡県御前崎市御前崎字燈明1581番1
所有者	●御前埼灯台（灯台、旧官舎） 海上保安庁：東京都千代田区霞が関二丁目1番3号 ●附：旧回転機械分銅自動巻揚装置 御前崎市：静岡県御前崎市池新田5585番地

御前埼灯台断面図

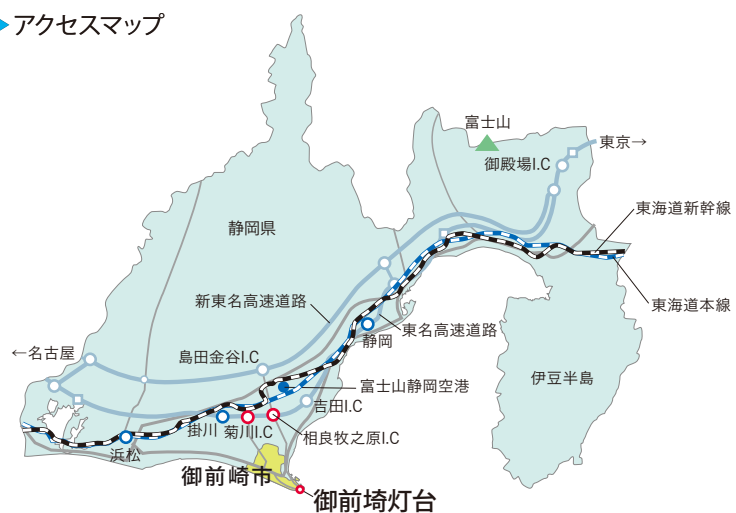


▶車利用（東名高速道路 各区間の所要時間）

- 相良牧之原I.C.……………〈約30分〉
- 菊川I.C.……………〈約45分〉



▶アクセスマップ



▶鉄道、バス利用（JR）

- JR東海道本線菊川駅下車
静鉄バス 菊川浜岡線：菊川駅前～浜岡営業所下車（約40分）
御前崎市自主運行バス 御前崎市内線に乗換：
御前崎海洋センター下車（約30分）：徒歩で約10分
- JR東海道本線静岡駅下車
静鉄バス 特急静岡相良線：静岡駅～相良営業所（約1時間10分）
牧之原市・御前崎市自主運行バス 相良御前崎線に乗換：
御前崎海洋センター下車（約30分）：徒歩で約10分

発行：御前埼灯台150周年記念事業実行委員会
事務局 御前崎市商工観光課内

〒437-1692 静岡県御前崎市池新田5585
TEL 0537-85-1135 FAX 0537-85-1156

御前崎市観光サイト



2024.5.制作



御前埼灯台点灯150周年

