

作成日 年 月 日

冷蔵庫や玄関など
目につく場所に貼っておこう!



御前崎市公式キャラクターなみまる、ふうちゃん

わたしの避難計画

大雨 (河川氾濫・ 土砂災害)

大雨② 避難のタイミング、避難先、情報収集手段を記入

● 避難のタイミング

● 避難先

● 情報収集手段 (○を付けよう 複数可)

- 御前崎市公式
- 御前崎市防災メール
- 同報無線確認ダイヤル
(0537-85-1179)
- テレビ **d**、ラジオ等
- その他()

【家族の状況】

● 避難に時間のかかる人

- いる _____人
- いない

● ペット

- いる → 避難先に 連れていく
- いない 連れて行かない

【注意点】

・避難に時間がかかる人がいる場合は、避難のタイミングを早くする必要があります。
 ・ペットを連れて避難する場合には受け入れてもらえる避難先を考えておく必要があります。
 ※御前崎市の指定避難所では、ペットの受け入れをしていません。

大雨① ハザードマップで自宅の危険を確認し、記入

河川氾濫による危険

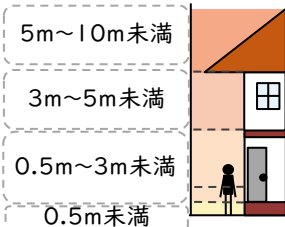
(いずれか1つに☑)

河川氾濫のおそれ

浸水のおそれあり

[右から選んで□で囲もう]

危険なし



土砂災害による危険

(いずれか1つに☑)

土砂災害のおそれ

おそれあり

[下から選んで□で囲もう]

土砂災害(特別)警戒区域

急傾斜地崩壊危険区域

危険なし

<新野川カメラ情報> 川の防災情報(国土交通省)

近くの川の様子を自宅から安全に確認しよう!

2次元コードが読み込めない場合は、「川の防災情報」で検索!

川の防災情報

検索



事前の準備

● 持出品リスト 災害時に持っていくものにチェックを入れよう!

- 現金・通帳 携帯ラジオ 携帯電話・充電器 懐中電灯
- 飲料水 非常食 常備薬・持病薬 着替え []

● 緊急連絡先

地震

地震① 大地震発生時の行動を確認し、安否確認方法を記入

大地震がおさまったら

・ブレーカーを落とす ・ガスを止める

地区の
安否確認

に集まる

自宅に被害があったら
指定避難所へ

自宅に被害がなかったら
自宅待機

大地震に備え、1週間分の水・食料・生活必需品の備蓄をしましょう!



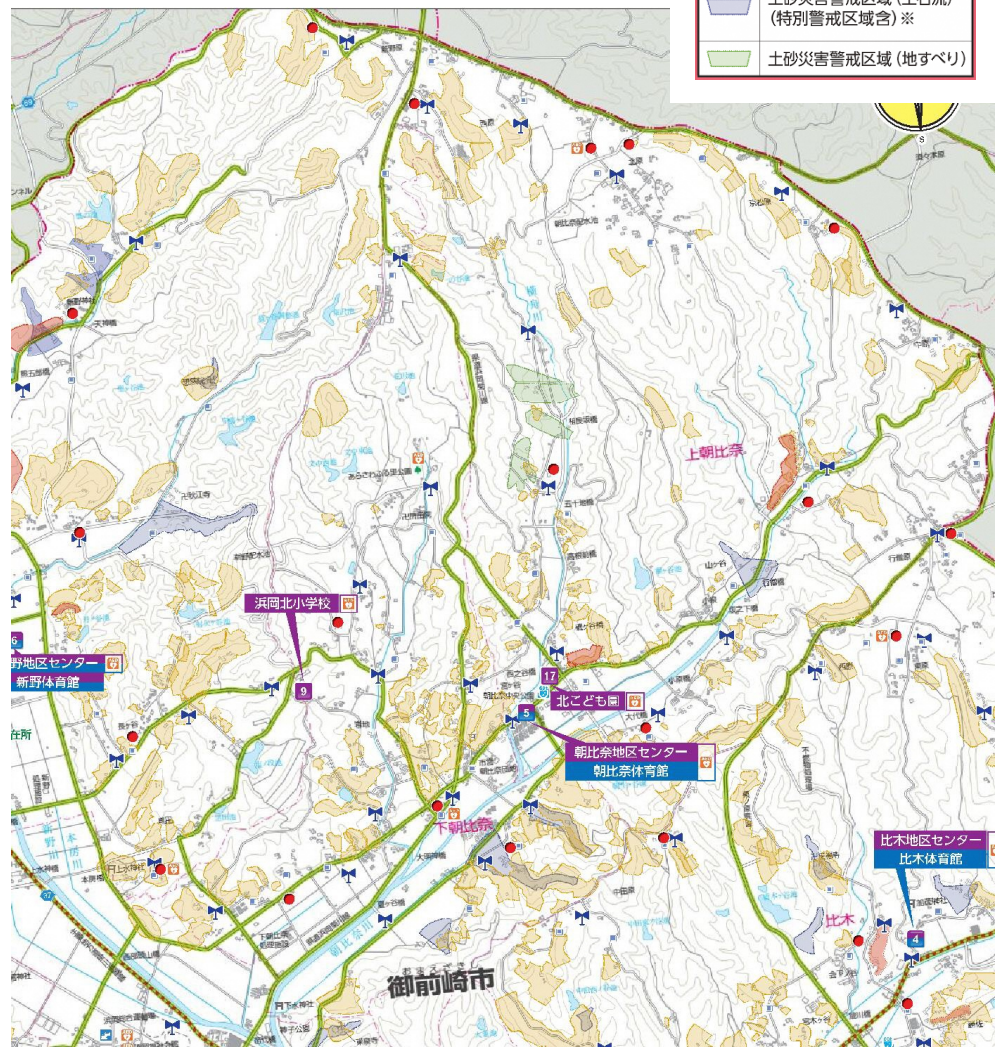
<土砂災害警戒区域>



土砂災害の凡例

凡 例	
	急傾斜地崩壊危険区域 (指定地) ※
	土砂災害警戒区域 (急傾斜地の崩壊 (かけ崩れ) (特別警戒区域含) ※
	土砂災害警戒区域 (土石流) (特別警戒区域含) ※
	土砂災害警戒区域 (地すべり)


出典:「御前崎市防災マップ」



<洪水浸水想定区域>



想定最大規模凡例



▲想定最大規模 凡例	
	浸水深 3.0 ~ 5.0m
	浸水深 1.0 ~ 3.0m
	浸水深 0.5 ~ 1.0m
	浸水深 0.3 ~ 0.5m
	浸水深 0.01 ~ 0.3m

出典:「御前崎市洪水ハザードマップ新野川流域」

